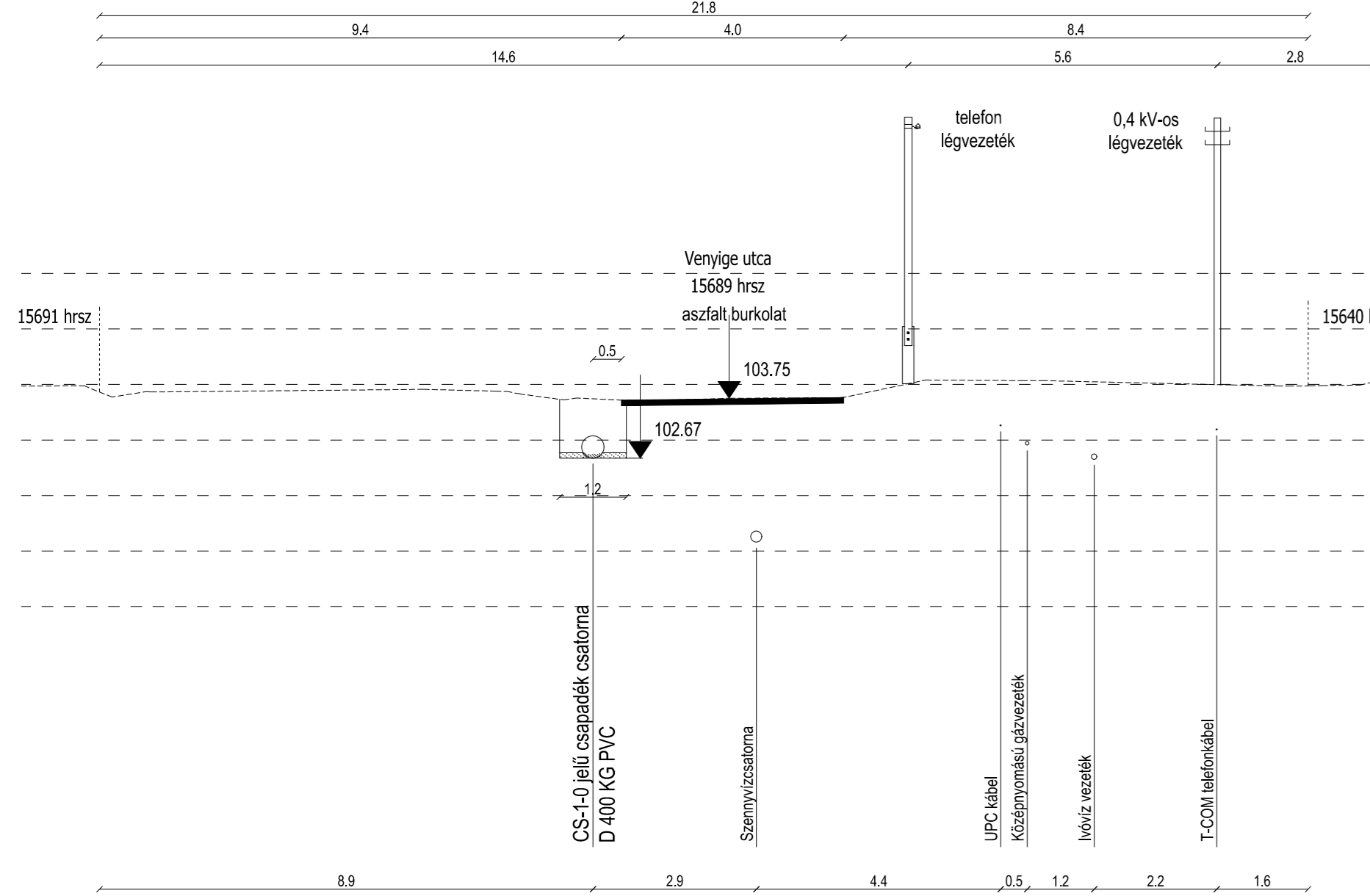


1. keresztmetszvény

Venyige utca - 15689 hrsz

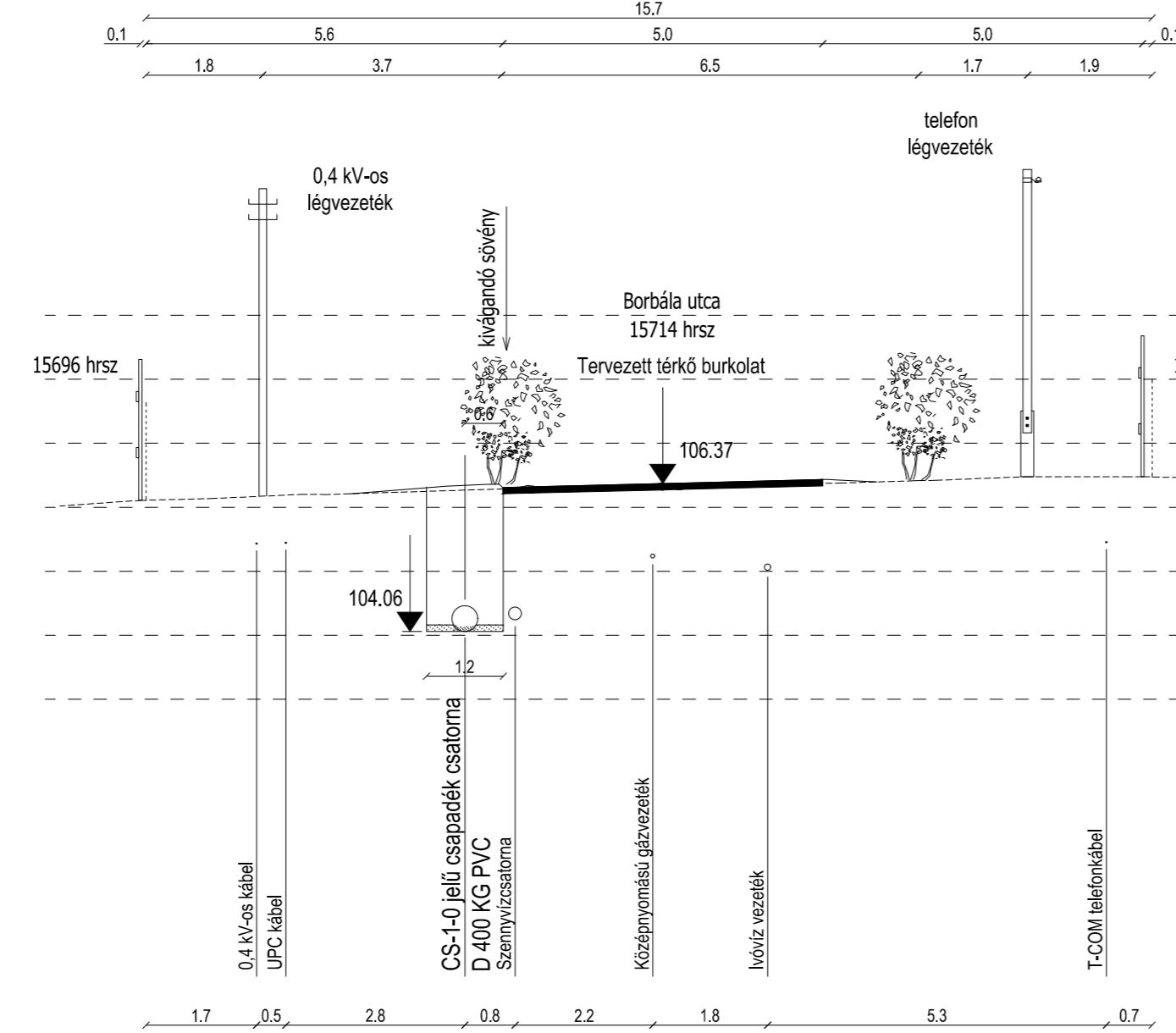
0+095.1



2. keresztmetszvény

Borbála utca - 15714 hrsz

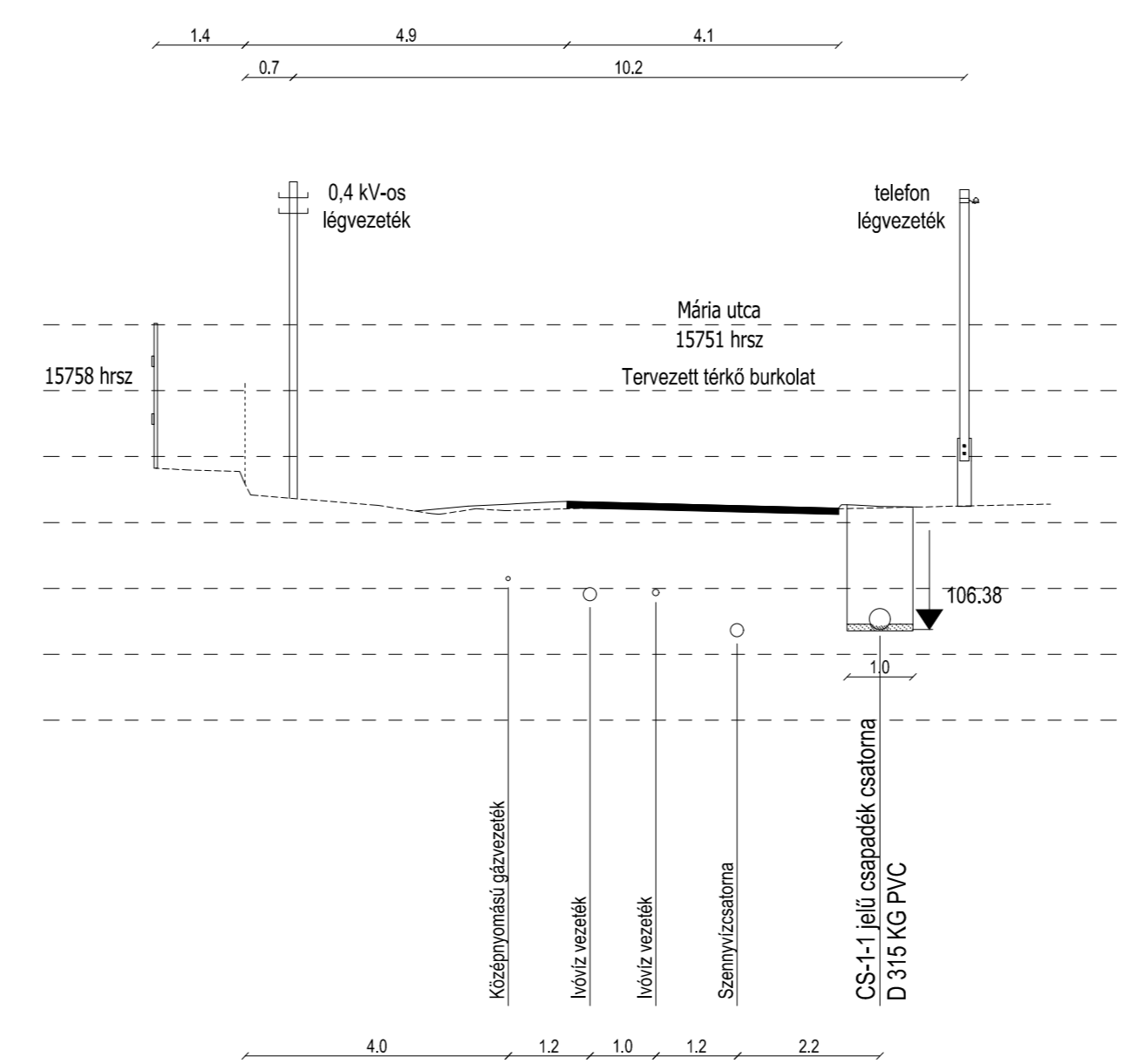
0+193.0



3. keresztmetszvény

Mária utca - 15751 hrsz

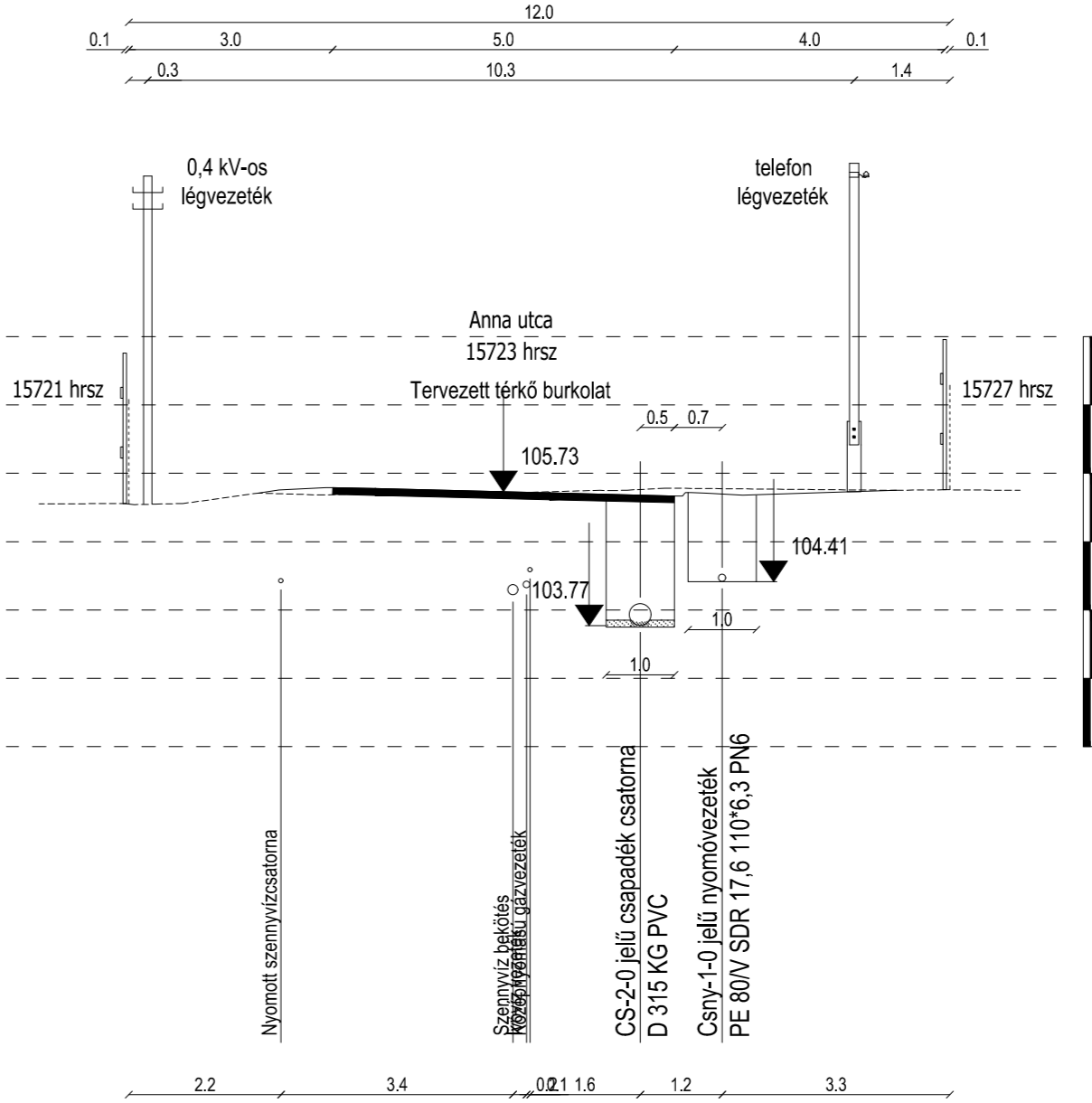
0+146.8



4. keresztmetszvény

Anna utca - 15723 hrsz

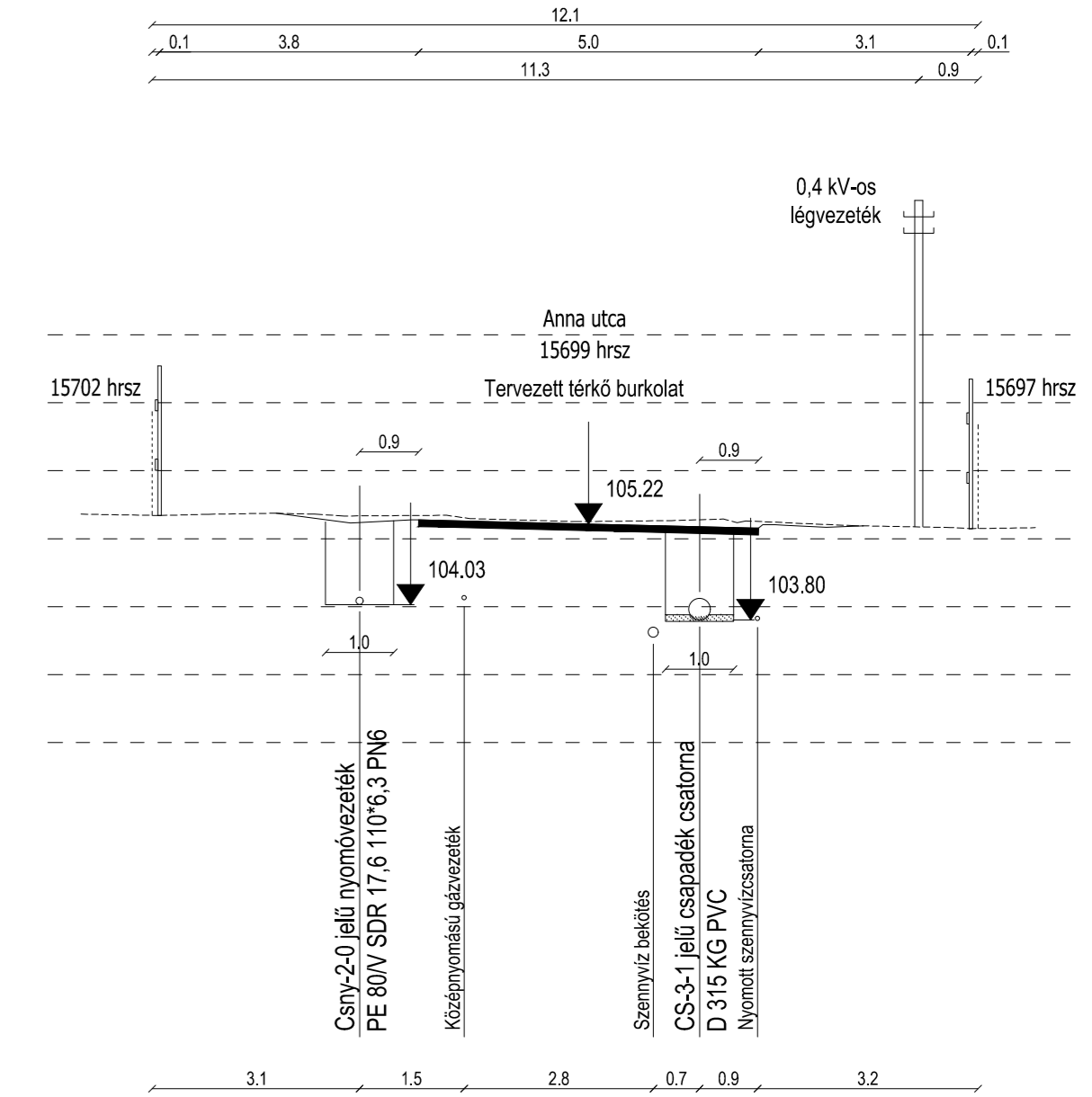
0+011.3, 0+036.4



5. keresztmetszvény

Anna utca - 15699 hrsz

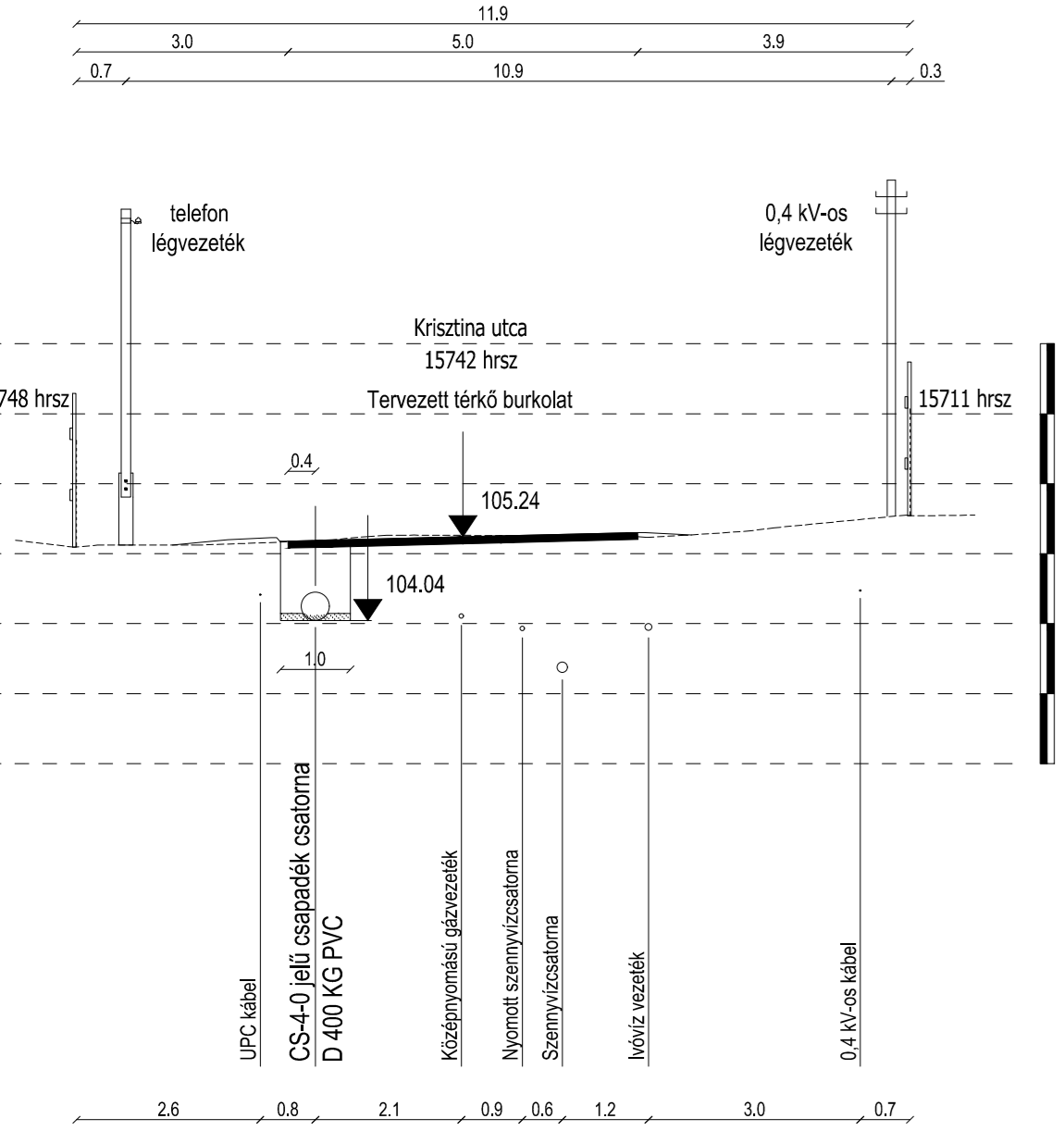
0+027.9, 0+010.8



6. keresztmetszvény

Krisztina utca - 15742 hrsz

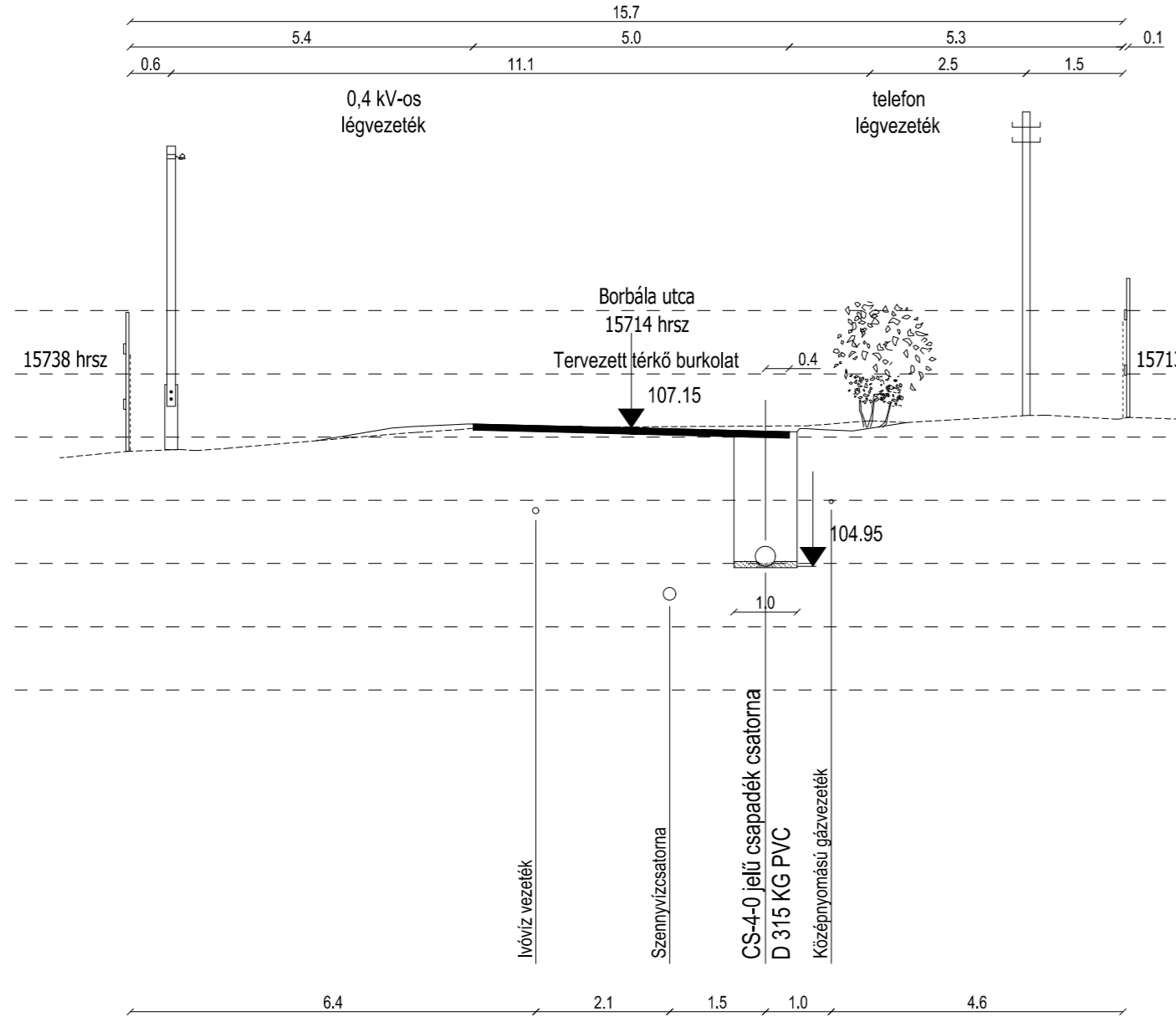
0+127.1



7. keresztmetszvény

Borbála utca - 15714 hrsz

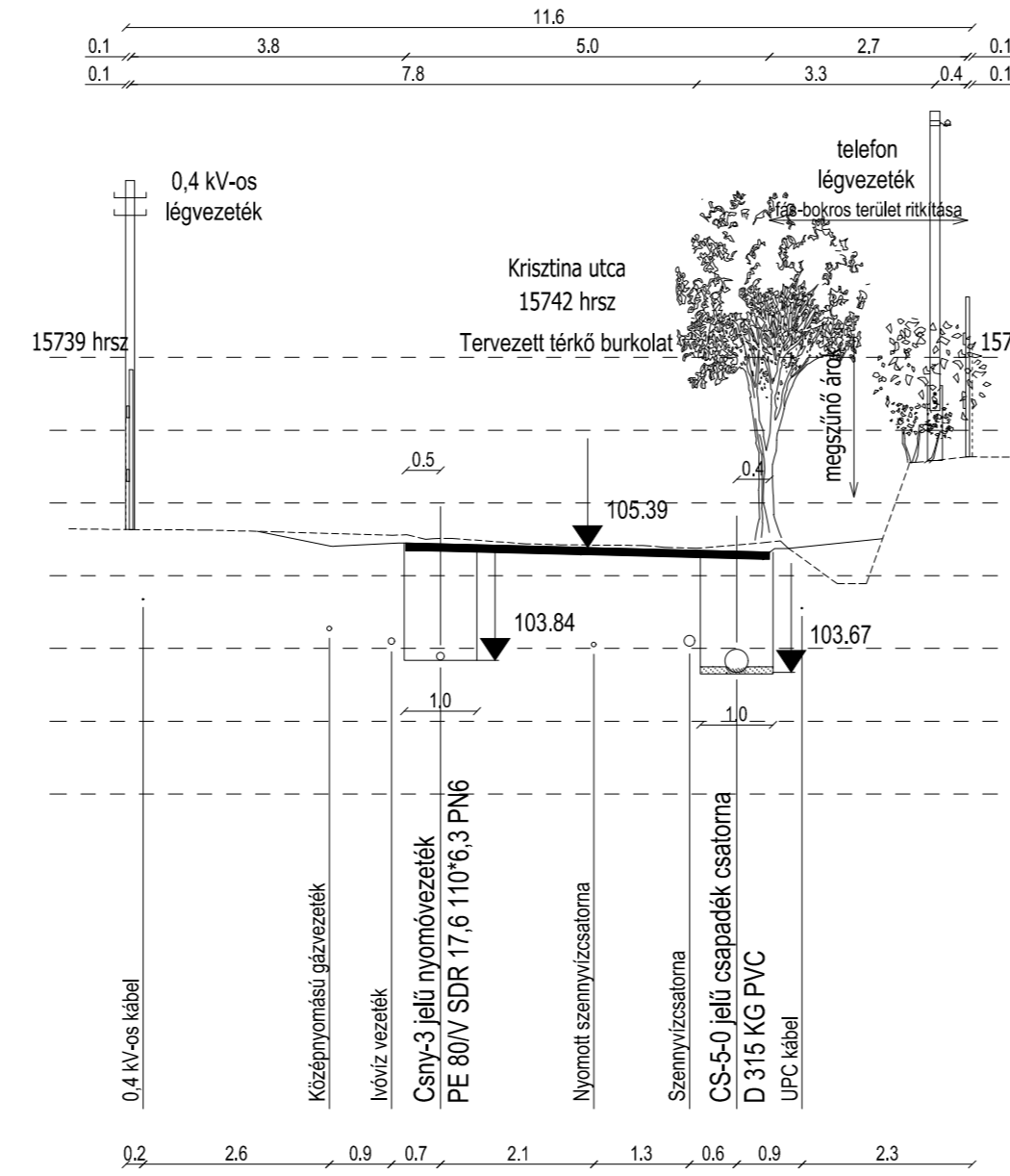
0+193.7



8. keresztmetszvény

Krisztina utca - 15742 hrsz

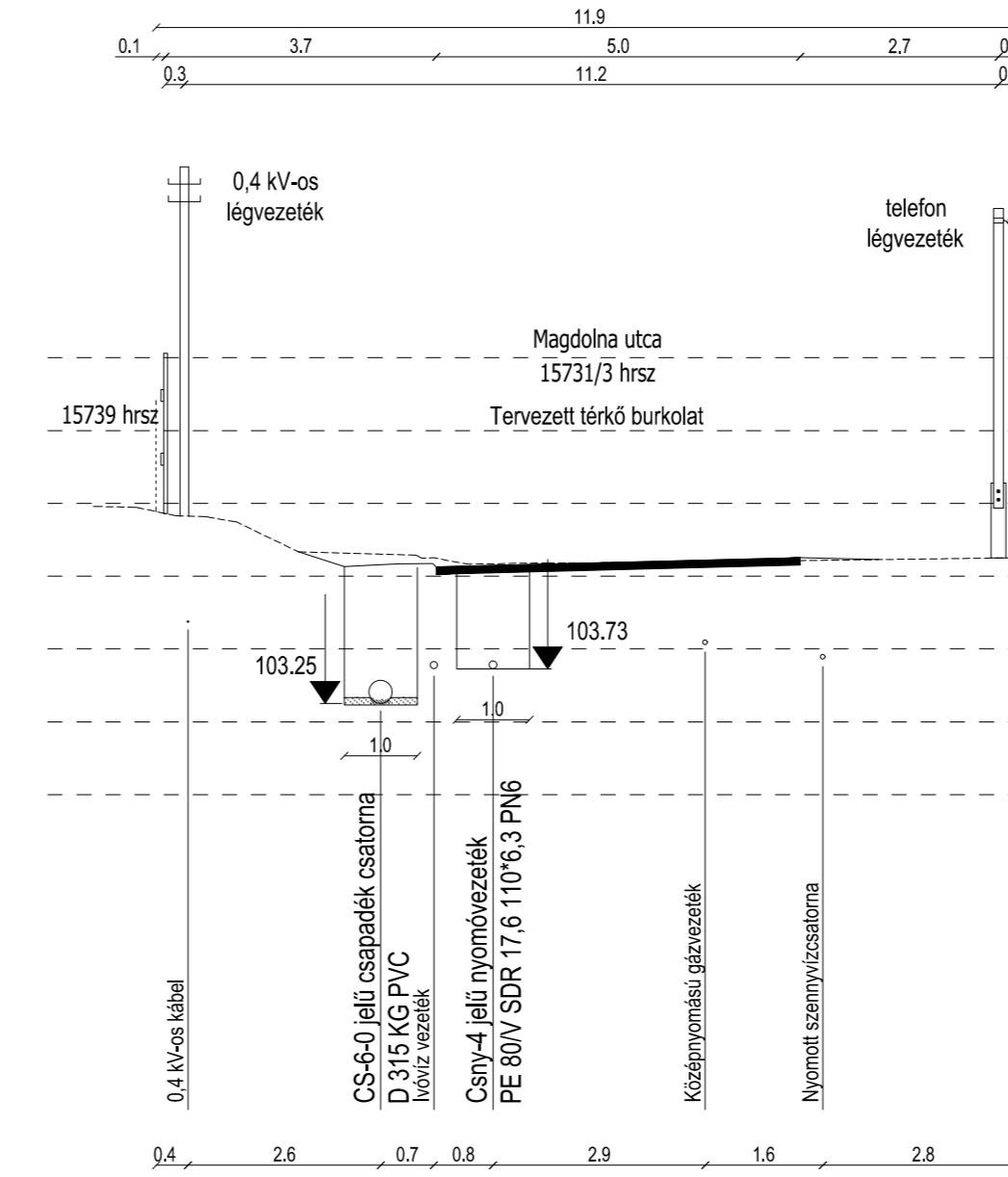
0+041.3, 0+030.6



9. keresztmetszvény

Magdolna utca - 15731/3 hrsz

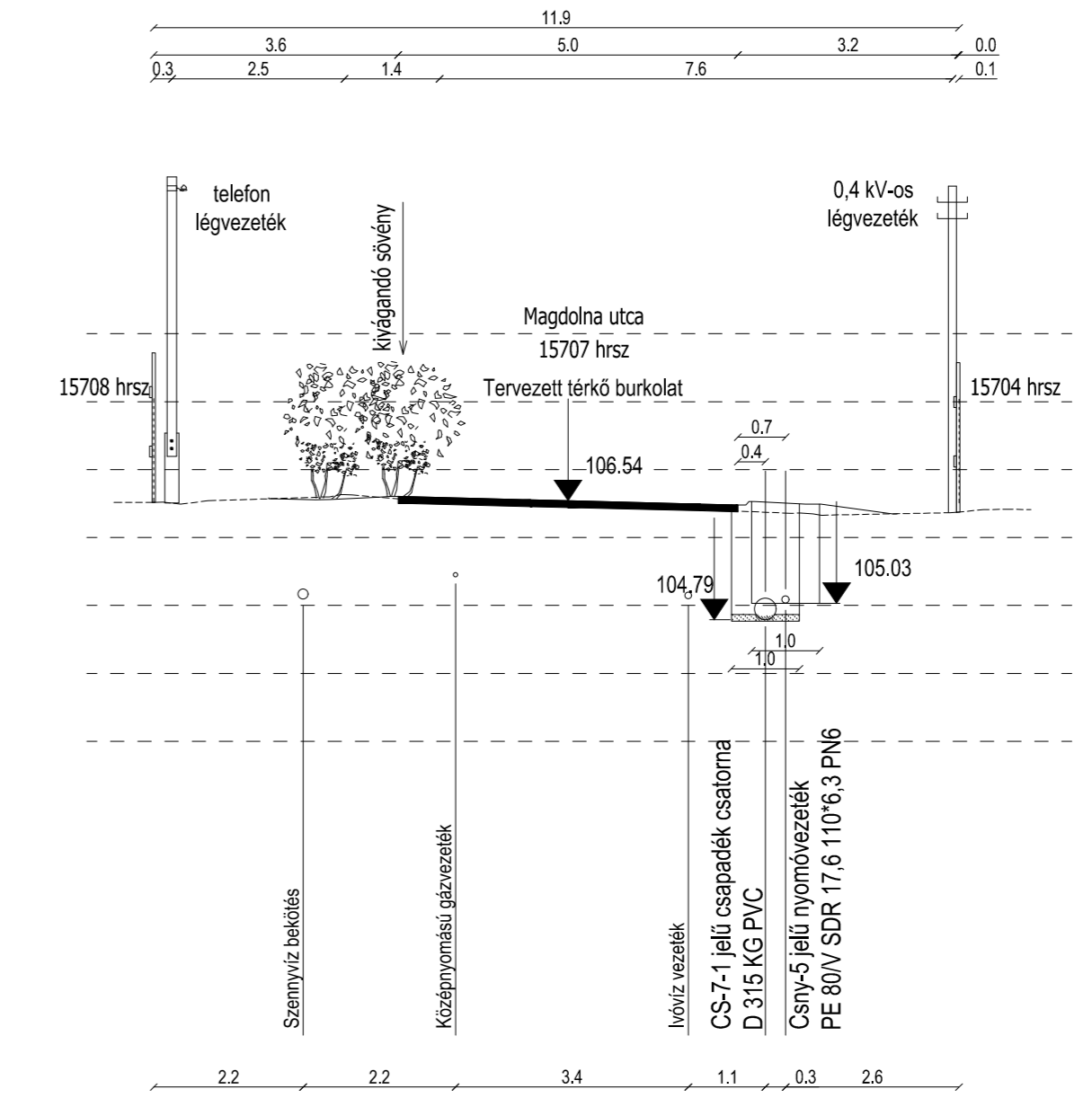
0+041.3, 0+030.6



10. keresztmetszvény

Magdolna utca - 15707 hrsz

0+010.3, 0+027.1



"Lakóutcák útfejlesztése 2016."

DOPPEL KFT

4400 Nyíregyháza Vasvári Pál utca 24. 14. sz.
Tel/fax: 42506-433 Mobil: 06-201561-688
doppel@doppel.hu www.doppel.hu

Építető:	NYÍREGYHÁZA MEGYEI JOGÚ VÁROS ÖNKORMÁNYZATA 4400 Nyíregyháza Kossuth tér 1. sz.	Méretarány:	1 : 100
Rajz megnevezése:	NYÍREGYHÁZA SÓSTÓGYÓGYFÜRDŐ BORBÁLA - ANNA - MAGDOLNA - KRISZTINA - MÁRIA utca CSAPADÉKVÍZ-ELVEZETÉS TERVE KERESZTSZELVÉNYEK	Dátum:	2015. 10.
Ügyvezető igazgató:	Orosz Tamás	Tervező:	Engedélyes
Felkís tervező:	Orosz Tamás VZT/15-0041	Törzsszám:	23 / 1 - 2 / 2015.
Szervező:	Bekeszlai Judit	Rajz jel:	CS - 6
Ez a terv szerzői jogi védelemben részesül!			